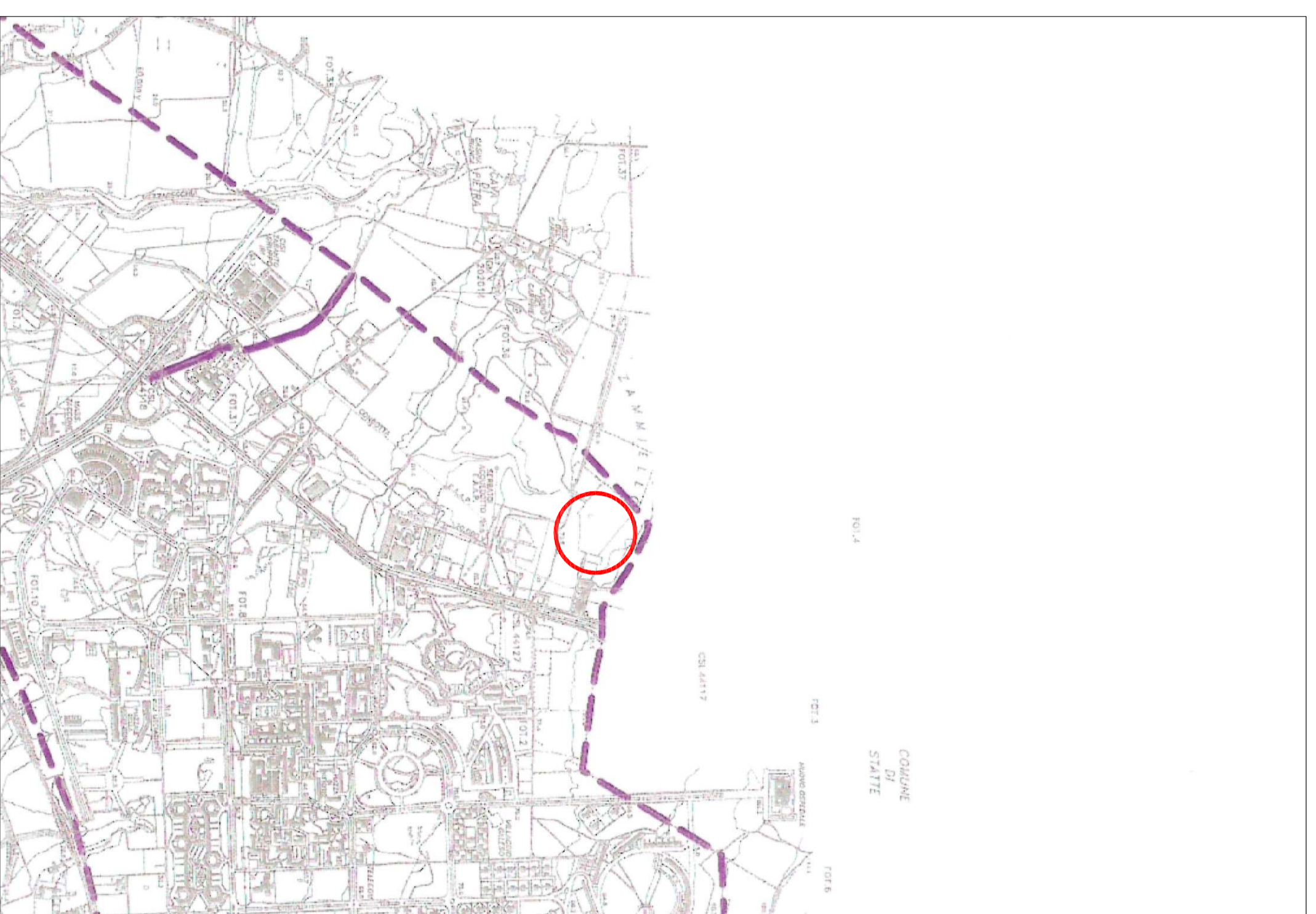


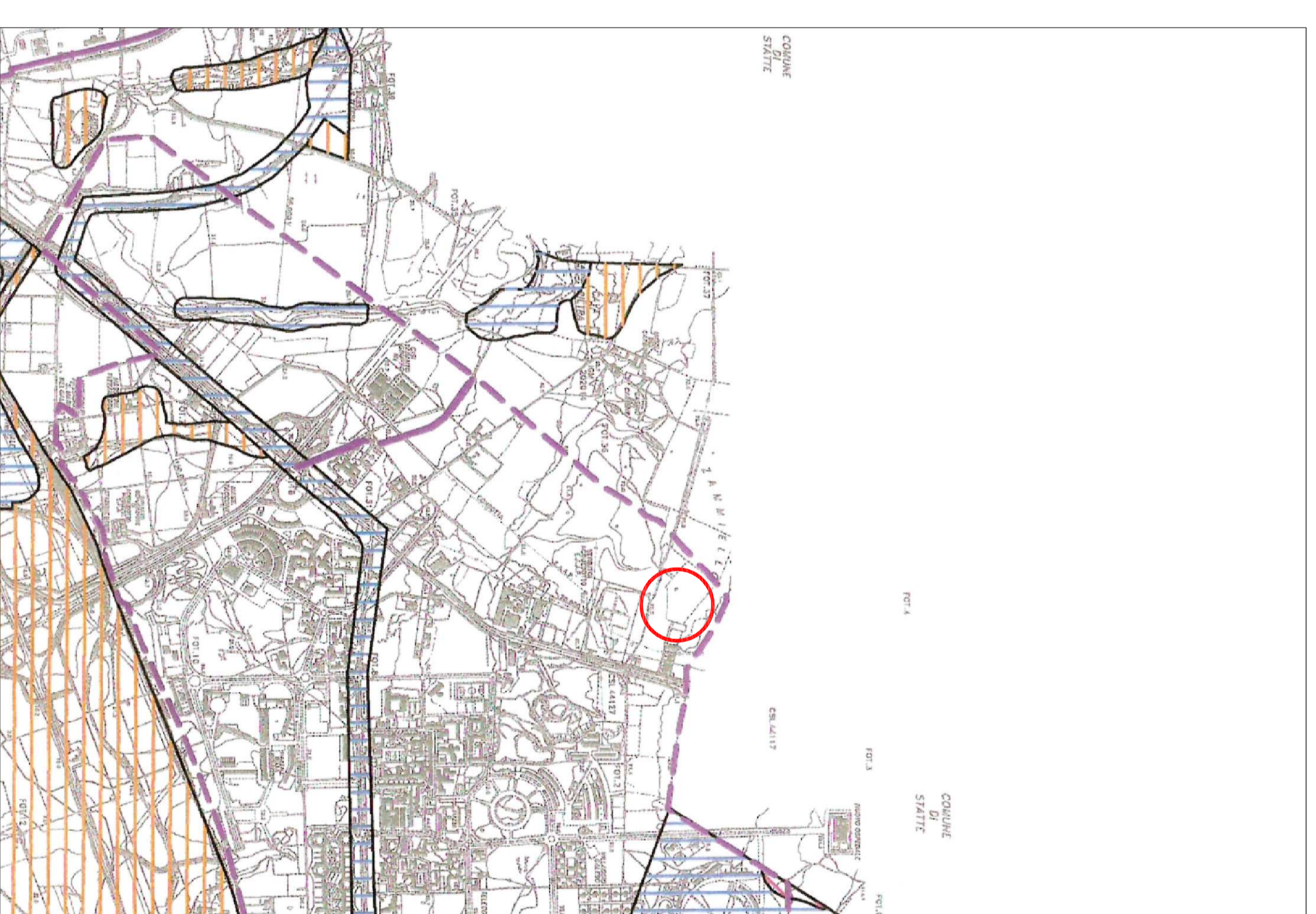
**Elaborato 2 d -
Rapporto della documentazione vincolistica
su aerofotogrammetria**
Delibera di C.C. n. 134 del 29.11.2002
- VINCOLI FAUNISTICI -



LEGENDA

- Vincoli faunistici
- Nuovo limite Terriori Casariti come da prot. n. 3202/06 del 17-04-03 della Regione Puglia prot. n. 4021/07 del 15-06-07 della Regione Puglia

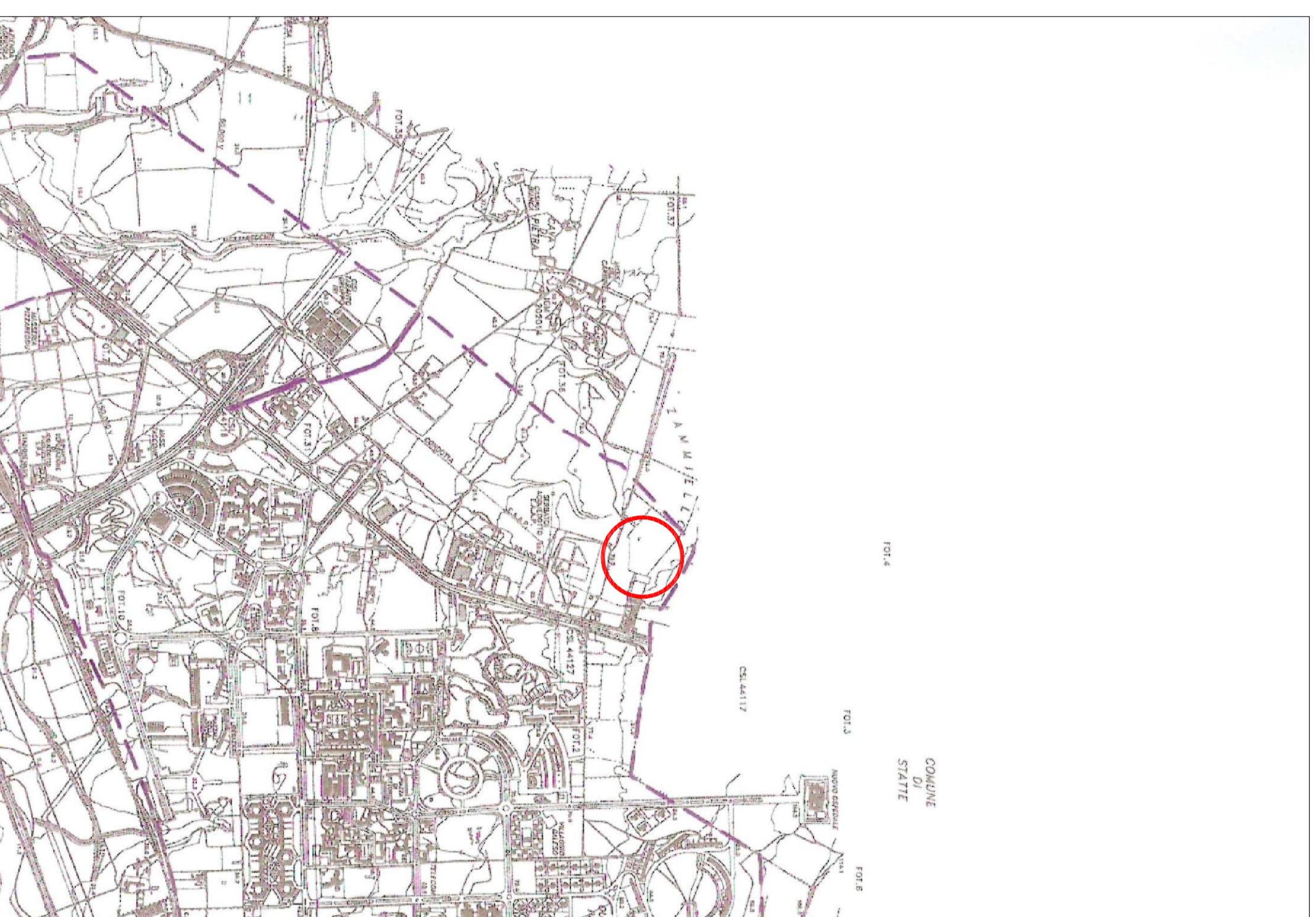
**Elaborato 4 bis -
Rapporto degli ATE originari
su aerofotogrammetria**
Delibera di Giunta Regionale. n. 1748 del 15.12.2000
Delibera di C.C. n. 134 del 29.11.2002



LEGENDA

- Ambito "A"
- Ambito "B"
- Ambito "C"
- Ambito "D"
- Ambito "E"
- ZPS
- SIC
- Nuovo limite Terriori Casariti come da prot. n. 3202/06 del 17-04-03 della Regione Puglia prot. n. 4021/07 del 15-06-07 della Regione Puglia

**Elaborato 2 e -
Rapporto della documentazione vincolistica
su aerofotogrammetria**
Delibera di C.C. n. 134 del 29.11.2002
- SIC e ZPS -



LEGENDA

- SIC
- ZPS
- Nuovo limite Terriori Casariti come da prot. n. 3202/06 del 17-04-03 della Regione Puglia prot. n. 4021/07 del 15-06-07 della Regione Puglia

1	2	3	4	5	6	7	8	9	10	11	12		
REV.	DATA	DESCRIZIONE	DISIGN.	CONTR.	SCALA	TAVOLA						N°	cod.
0	MAG 2011	EMISSIONE					G. de ROSA	varie	020105/04				
COMUNE DITARRANTO													
Progetto per la realizzazione di un impianto di autodemolizione e di autorotomozionari con edifici industriali e fabbricati da destinare ad uffici amministrativi													
IL PROGETTISTA:		Autorizzazione Unica ex art. 208 del D. Lgs. 152/2006 e ss. mm. ed ii.											
IL COLLABORATORE STRUTTURALE:		Valutazione di Impatto Ambientale ai sensi del D. Lgs. 3 aprile 2006, n. 152 e della L.R. 11/2001											
do nominare		ESECUTORE: AL.MER. S.r.l.											
IL CALCOLATORE:		LABORAZIONE: Strada Stabile n. 172 per Martina Franca											
do nominare		ELABORAZIONE: RAPPORTO PREVISIONI PIU' SU AEROFOTOGRAMMETRIA STRADALI											
do nominare		STUDIO TECNICO: STUDIO TECNICO S.p.A. VIA S. MARCO, 89 80137 NAPOLI, BA TEL. 081/5423223											